


La Laguna de Valleseco.
 gelangt dann zu einem wunderschönen Naturplatz der Insel.
 folgen, der genießt die herrliche Landschaft von Zamora und
 aber dazu entscheidet, dem Wanderweg am Lomo de la Rosa zu
 Wer sich nach Westen vom Ortskern von Valleseco, wer sich
 Terrassenfelder erkennen, die angelegt wurden, um neue Anbau-
 flächen zu schaffen. Wenn wir der Landstraße folgen, erreichen
 An den gegenüberliegenden Berghängen kann man gut die
 Terrassenfelder erkennen, die angelegt wurden, um neue Anbau-
 bis zur kleinen zur Inselhauptstadt gehörigen Halbinsel La Isleta.
 grandioses Panorama erwartet. Bei gutem Wetter reicht der Blick
 Lomo de la Rosa (unterhalb vom offenen Waschplatz), wo uns ein
 qua. Wir folgen der nach rechts abzweigenden Straße bis zum
 eine der drei Schluchten der Gemeinde, den Barranco de Madrela-
 Anwohnern genutzt wird. Rechts bietet sich ein weiter Blick über
 dem alten Waschplatz Terras Blancas, der noch heute von
 Wir setzen unseren Weg nun auf der Landstraße fort, vorbei an
 denen die Wasche gewaschen wurde.

Die Wanderung führt uns durch die am höchsten gelegenen
 Landschaften von Valleseco, die Teil der geschützten Gebirgsre-
 gion, der Paisaje Protegido de las Cumbres, sind und sich vor allem
 durch mit Kanarischen Kiefern wieder aufgeforstete ausgedehnte
 Kiefernwälder auszeichnen. Der Camino Real, einer der ursprüngli-
 chen Handelswege, nimmt seinen Anfang am Parkplatz in Cruz de
 Tejada, der sich direkt hinter dem Hotelgebäude des Parador
 Nacional befindet. Von dort aus schlingt er sich am Osthang des
 Monte Constantino empor. Wenn wir die Landstraße erreicht
 haben, die die Grenzlinie zwischen den Gemeinden Valleseco und
 Tejada bildet, eröffnet sich vor unseren Augen eine überwältigende
 Gebirgslandschaft mit der Silhouette des „Völkensens“, dem
 Roque Nublo, am Horizont.
 Neben dem Strommast am Straßenrand führt der Weg in den
 Barranco de los Peñones herab. Diese Felsenschlucht trägt ihren
 Namen zu Recht, denn der Schluchgrund ist von großen Steinen
 und Felsblöcken bedeckt. Kanarische Kiefern, Telfinen und Ginstern,
 Pappel und Walnussbäume begleiten uns auf dem Weg. Hier und
 da wachsen Weiden, die an feuchte Standorte gebunden sind.
 Unter der Erdoberfläche verlegte Röhre leiten Wasser schlucht-
 wärts bis in Auftragsbecken, Speicher und Viehtränken. Bis heute
 weiden in der Umgebung noch Schaffherden.
 Bei Cueva Corcho angekommen (direkt an der Landstraße) geht
 es auf einem Pfad weiter bis in das als Cortijo de Calderetas
 bekannte Landschaftsgebiet mit seinem Senkkrater, der ein
 eindrucksvolles Beispiel für die jüngsten Vulkanusbrüche Gran
 Canarias darstellt. Der Vulkan besitzt drei Schöte, die die Form
 eines Hufeisens bilden. Im Innern hat sich ein grüner Pflanzenze-

Die Wanderung führt uns durch die am höchsten gelegenen
 Landschaften von Valleseco, die Teil der geschützten Gebirgsre-
 gion, der Paisaje Protegido de las Cumbres, sind und sich vor allem
 durch mit Kanarischen Kiefern wieder aufgeforstete ausgedehnte
 Kiefernwälder auszeichnen. Der Camino Real, einer der ursprüngli-
 chen Handelswege, nimmt seinen Anfang am Parkplatz in Cruz de
 Tejada, der sich direkt hinter dem Hotelgebäude des Parador
 Nacional befindet. Von dort aus schlingt er sich am Osthang des
 Monte Constantino empor. Wenn wir die Landstraße erreicht
 haben, die die Grenzlinie zwischen den Gemeinden Valleseco und
 Tejada bildet, eröffnet sich vor unseren Augen eine überwältigende
 Gebirgslandschaft mit der Silhouette des „Völkensens“, dem
 Roque Nublo, am Horizont.
 Neben dem Strommast am Straßenrand führt der Weg in den
 Barranco de los Peñones herab. Diese Felsenschlucht trägt ihren
 Namen zu Recht, denn der Schluchgrund ist von großen Steinen
 und Felsblöcken bedeckt. Kanarische Kiefern, Telfinen und Ginstern,
 Pappel und Walnussbäume begleiten uns auf dem Weg. Hier und
 da wachsen Weiden, die an feuchte Standorte gebunden sind.
 Unter der Erdoberfläche verlegte Röhre leiten Wasser schlucht-
 wärts bis in Auftragsbecken, Speicher und Viehtränken. Bis heute
 weiden in der Umgebung noch Schaffherden.
 Bei Cueva Corcho angekommen (direkt an der Landstraße) geht
 es auf einem Pfad weiter bis in das als Cortijo de Calderetas
 bekannte Landschaftsgebiet mit seinem Senkkrater, der ein
 eindrucksvolles Beispiel für die jüngsten Vulkanusbrüche Gran
 Canarias darstellt. Der Vulkan besitzt drei Schöte, die die Form
 eines Hufeisens bilden. Im Innern hat sich ein grüner Pflanzenze-

CRUZ DE TEJEDA - LA LAGUNA



de los ejemplos más valiosos del volcanismo reciente en Gran
 Canaria. Se trata de un volcán con tres bocas eruptivas en
 forma de herradura, tapizado en su interior por un manto verde
 y rodeado de castaños, álamos y pinares. Bajando se obser-
 van amplios manchones de codesares y escobonales y, en el
 fondo de la cuenca, una bella estampa del paisaje agrícola de
 las medianías norteñas. Desde el Mirador de la Solana se
 contempla una amplia explanada donde se cultivan los
 productos típicos de la zona: papas, cereales y manzanas y,
 en medio, una casa tradicional canaria de finales del siglo XIX
 con tejado a dos aguas por la que parece que no ha pasado el
 tiempo. Al pie del camino, el lavadero de Calderetas con sus
 típicas losetas para el lavado de la ropa.

Continuamos nuestro recorrido por la carretera, pasando
 junto al lavadero de Tierras Blancas, antigua construcción que
 aún se sigue utilizando. A la derecha se tiene una vista general
 del Barranco de Madrelagua, uno de los tres que conforman el
 municipio. Cogiendo el desvío de la drcha. llegamos al Lomo
 de la Rosa (debajo de unos lavaderos descubiertos), donde
 también se puede observar una amplia panorámica que en los
 días claros se extiende hasta la Isleta. Enfrente, en las
 montañas se aprecian los bancales construidos para obtener
 nuevas tierras de cultivo. Si seguimos la carretera en pocos
 minutos llegamos al casco de Valleseco. Si optamos por
 continuar el camino del Lomo de la Rosa nos conducirá a la
 zona de Zamora y el Área Recreativa de La Laguna.



Ilustre Ayuntamiento de Valleseco



Oficina de Turismo - MECIV
 C/ Párroco José Hernández Acosta, 11
 35340 Valleseco. Gran Canaria
 Tlf.: 928 61 80 22 Ext. 221
 turismo@valleseco.es
 www.vallesecoгранcanaria.com



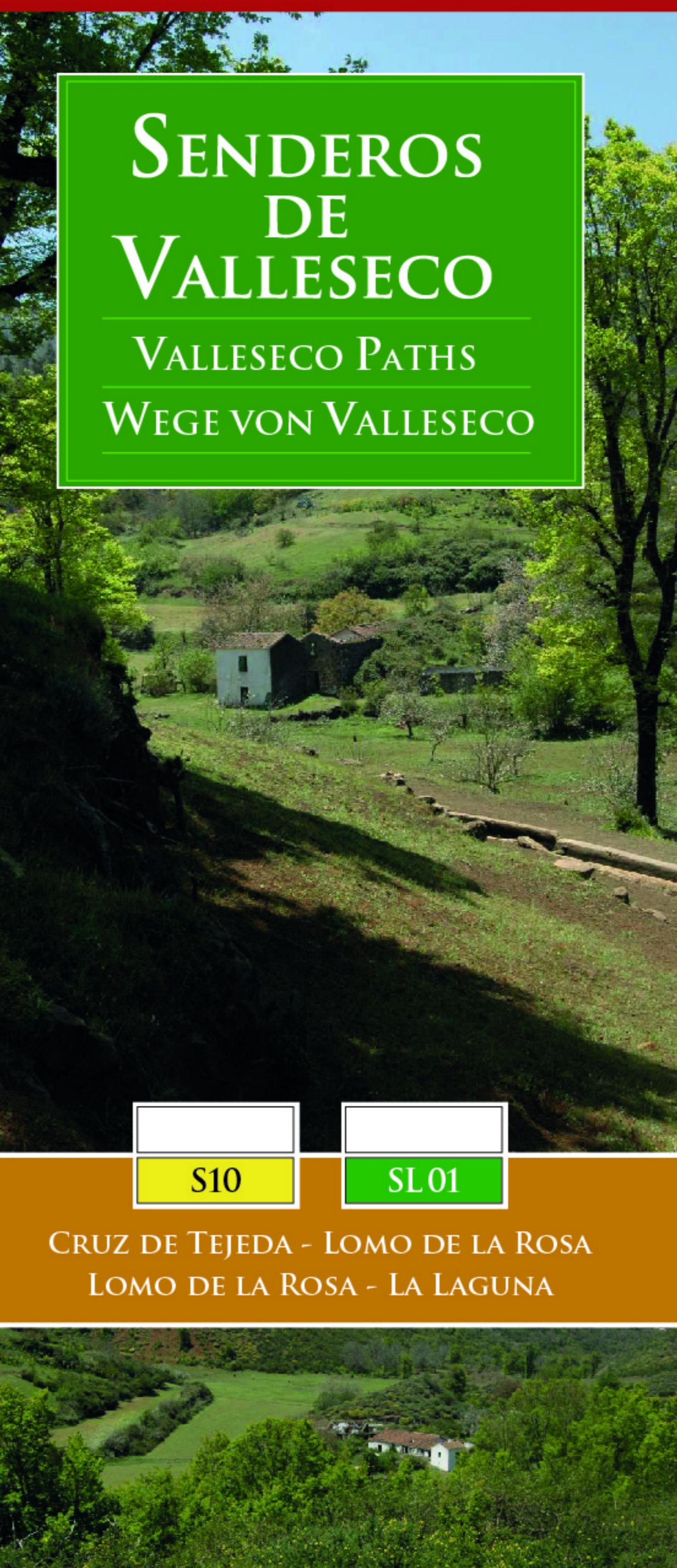
- turismoValleseco
- TurismoValleseco
- turismovalleseco

Conoce nuestra app de senderos:



A wonderful place to relax after a good and deserved lunch.
 superb natural space with a sample of Canarian flora, surrounding
 restaurant and the leisure area of La Laguna. Here you have a
 minutes. Ten minutes down the path, you will reach another
 found in this area, walking either up or down the road for five
 the road, beside an old washing area. Two restaurants are to be
 along the track, firstly uphill and then downhill, soon you will reach
 which a vast panorama opens out as far as La Isleta. Continuing
 There you will find el Lomo de la Rosa, a natural lookout point, from
 reach the hamlet of el Lomo, also choose the fork on the right
 centre of Valleseco, turn right and continue along the road. (3rd) To
 on the left you go to Lanzarote. (2nd) If you prefer to go to the
 At this point, you have three options. (1st) If you take the first fork
 the mountain sides to obtain new plots of land.

most picturesque spots of the hike. In the crater lies a traditional
 Canarian farmstead of the XIX century with a tiled roof, remaining
 as it was a hundred years ago. Circling to the right of the farmstead,
 and just above the crater floor, there is an old village washing area
 with its flagstones. Just below, turn right on to a farm track.
 Rejoining the road GC-21, turn right and you will soon pass
 another XIX century washing area, still in use. On the right hand
 side, you have a view over the Barranco de Madrelagua, one of the
 three main gorges in Valleseco. In front of it, terraces were made in
 the mountain sides to obtain new plots of land.



SENDEROS
 DE
 VALLESECO
 VALLESECO PATHS
 WEGE VON VALLESECO


S10 SL01

CRUZ DE TEJEDA - LOMO DE LA ROSA
 LOMO DE LA ROSA - LA LAGUNA

This walk trails through the mountains of Valleseco, included in
 the Protected Landscape of Las Cumbres covered in Canarian
 pinewoods. The footpath starts in Cruz de Tejada, at the back
 parking area of the Parador de Tejada. Take the first ascending
 path, pass below an electricly sub-station and continue going up
 the eastern side of Monte Constantino. In 20 minutes, you reach
 the road GC-150 at a point called las Emisoras and cross it. This
 is the border between the municipalities of Tejada and Valleseco.
 A panorama unfolds over the island's summits with the silhouette
 of Roque Nublo on the horizon.

You descended through the Baranco de los Peñones, a rocky
 outcrop with a fine view over the northern part of the island. Las
 Palmas de Gran Canaria and La Isleta. In this area typical
 mountain flora can be found: Canarian pines, "codesos", brooms,
 apart from poplars and some scattered walnut trees and, in some
 ravines, osier trees, which indicate the existence of damp ground.
 Water runs downhill through underground pipes, you can also find
 "cantoneiras", a pond and a drinking trough for the shepherds
 flocks which you are bound to see in the area.

CRUZ DE TEJEDA - LA LAGUNA



CRUZ DE TEJEDA - LA LAGUNA

Este recorrido discurre por la parte alta de Valleseco, que
 se incluye en el Paisaje Protegido de las Cumbres, rico sobre
 todo en pinares de repoblación con pino canario. El camino
 real tiene su origen en Cruz de Tejada, en el aparcamiento del
 trasero del Parador, y asciende por la vertiente oriental del
 Monte Constantino. Llegando a la carretera, en el límite entre
 Valleseco y Tejada, el paisaje cumbreño se descubre ante
 nuestra vista en toda su plenitud con la silueta del Roque
 Nublo recordada en el horizonte.

Junto a la torre de alta tensión al borde de la carretera, el
 camino descende por el Barranco de los Peñones, denomi-
 nado así por las grandes rocas y peñas que se encuentran en
 su cauce. Abundan, además de los pinos canarios, las
 retamas y codesos, álamos y nogales dispersos y, en algún
 barranquillo, mimbreras que revelan la existencia de cierta
 humedad. El agua corre entubada por el subsuelo barranco
 abajo, encontrándonos cantoneiras, un estanque y abrevade-
 ros para los ganados de ovejas que aún hoy en día pastan en
 la zona.

Al llegar a Cueva Corcho (en la carretera), se asciende por
 otro camino que nos lleva hasta el Cortijo de Calderetas: bello
 paisaje formado por una caldera volcánica, que constituye uno